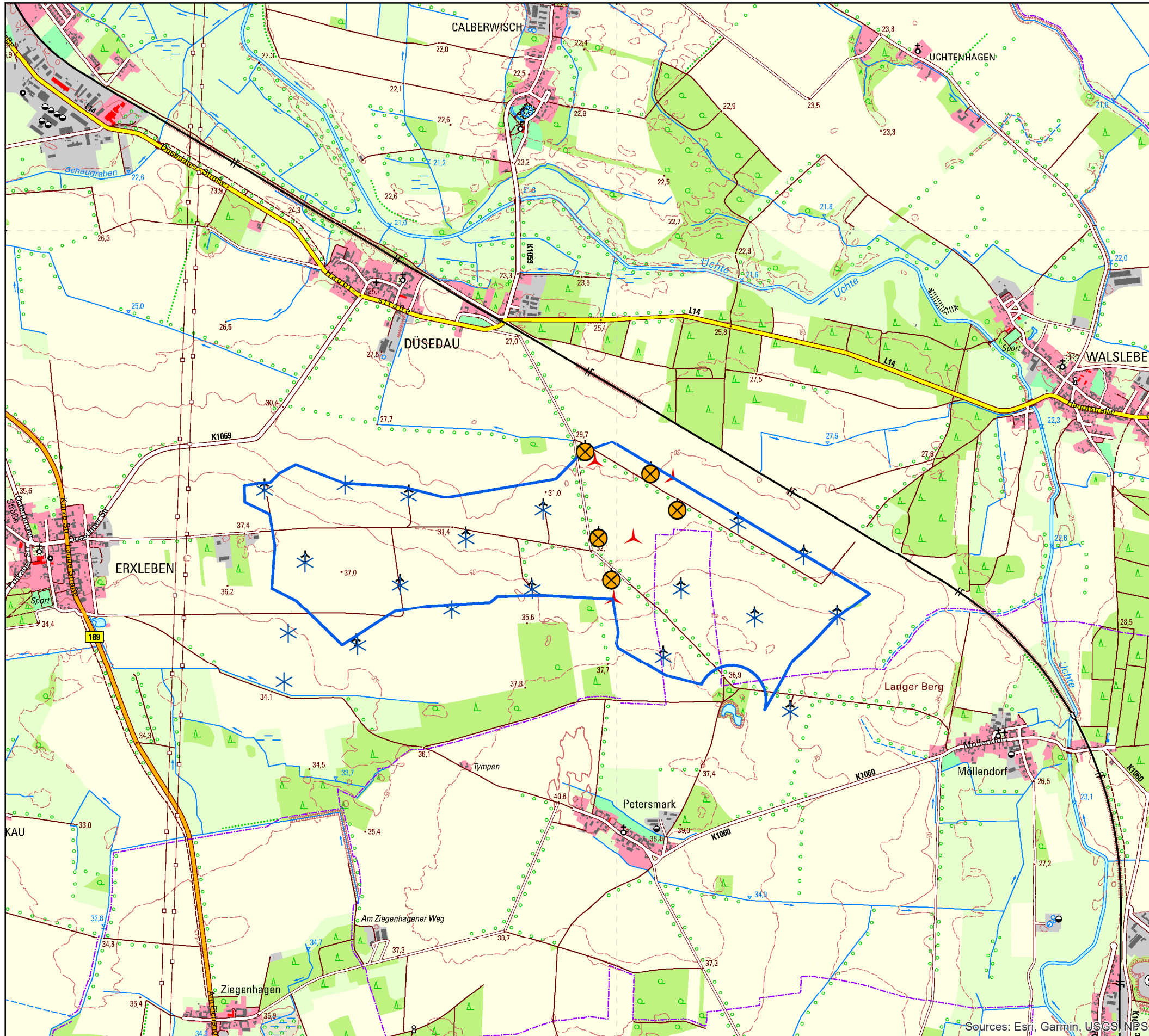


690000

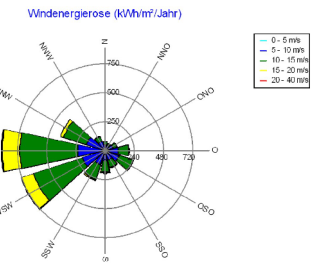


Projekt: WP Düsedau Repowering

Karteninhalt: Topographische Karte

Ansicht

Blatt 1




Legende

- WEA EnBW Rückbau
- WEG Erxleben
- WEA Repowering geplant
- WEA Bestand

Bundesland: Sachsen-Anhalt
 Landkreis: Stendal
 Gemeinde(n): Osterburg
 Gemarkung(en): Düsedau

Maßstab (A3): 1:25.000
 Koordinatensystem: ETRS 1989 UTM Zone 32N
 Projektion: Transverse Mercator



Erstellt von: WOLLMAT
 Stand: 06.11.2019

